



Fondation suisse en faveur de l'enfant infirme moteur cérébral
Erlächstrasse 14, 3001 Berne, tél. 031 308 15 15
IBAN CH53 0900 0000 8000 0048 4, www.cerebral.ch

Randonnées en montagne avec le fauteuil roulant électrique tout-terrain

Découvrir ensemble les montagnes suisses

Valable à partir de l'été 2023



Fondation suisse en faveur de l'enfant infirme moteur cérébral

Fauteuil roulant tout-terrain Mountain Drive – partez à la découverte de nouveaux chemins

Randonner à l'écart des routes goudronnées et découvrir au plus près la beauté des montagnes suisses. Accompagner ses amis, se promener en famille, respirer un grand bol d'air frais et profiter de la nature: la Fondation Cerebral vous offre tout cela grâce au système de location de fauteuils roulants électriques tout-terrain Mountain Drive de la société JST Multidrive AG.

Les deux moteurs électriques puissants du fauteuil roulant très robuste permettent de parcourir facilement les chemins de randonnée escarpés, les pentes raides ainsi que les longues sections non goudronnées.

Qui peut utiliser le fauteuil roulant?

Le Mountain Drive est adapté à toutes les personnes à mobilité réduite. Un joystick peut être ajouté en option pour permettre à un accompagnant de prendre en charge la conduite. L'appareil est conçu pour supporter un poids corporel maximal de 100 kg. Dans le cadre d'une utilisation normale, la batterie permet des trajets d'environ trois à quatre heures.

Informations relatives au système de location

Depuis 2017, le fauteuil roulant conçu et fabriqué en Suisse rencontre déjà un beau succès. La Fondation Cerebral développe actuellement un réseau de stations de location dans toute la Suisse (cf. carte interactive). Ainsi, le fauteuil roulant peut être loué et utilisé par le plus grand nombre, à un prix abordable. Ce projet est soutenu par le Secrétariat d'État à l'économie SECO.




Le fauteuil roulant Mountain Drive doit être réservé au préalable auprès des stations de location. Celles-ci sont aménagées pour être accessibles à tous. Des places de stationnement et des sanitaires sont à disposition. Avant chaque location, des instructions sur l'utilisation sûre du fauteuil roulant sont fournies, ainsi que des informations sur les chemins et routes praticables. Le coût de location pour une demi-journée est d'environ CHF 25.– (selon la station). Une location sur plusieurs jours est possible sur demande auprès de la station de location souhaitée.on.

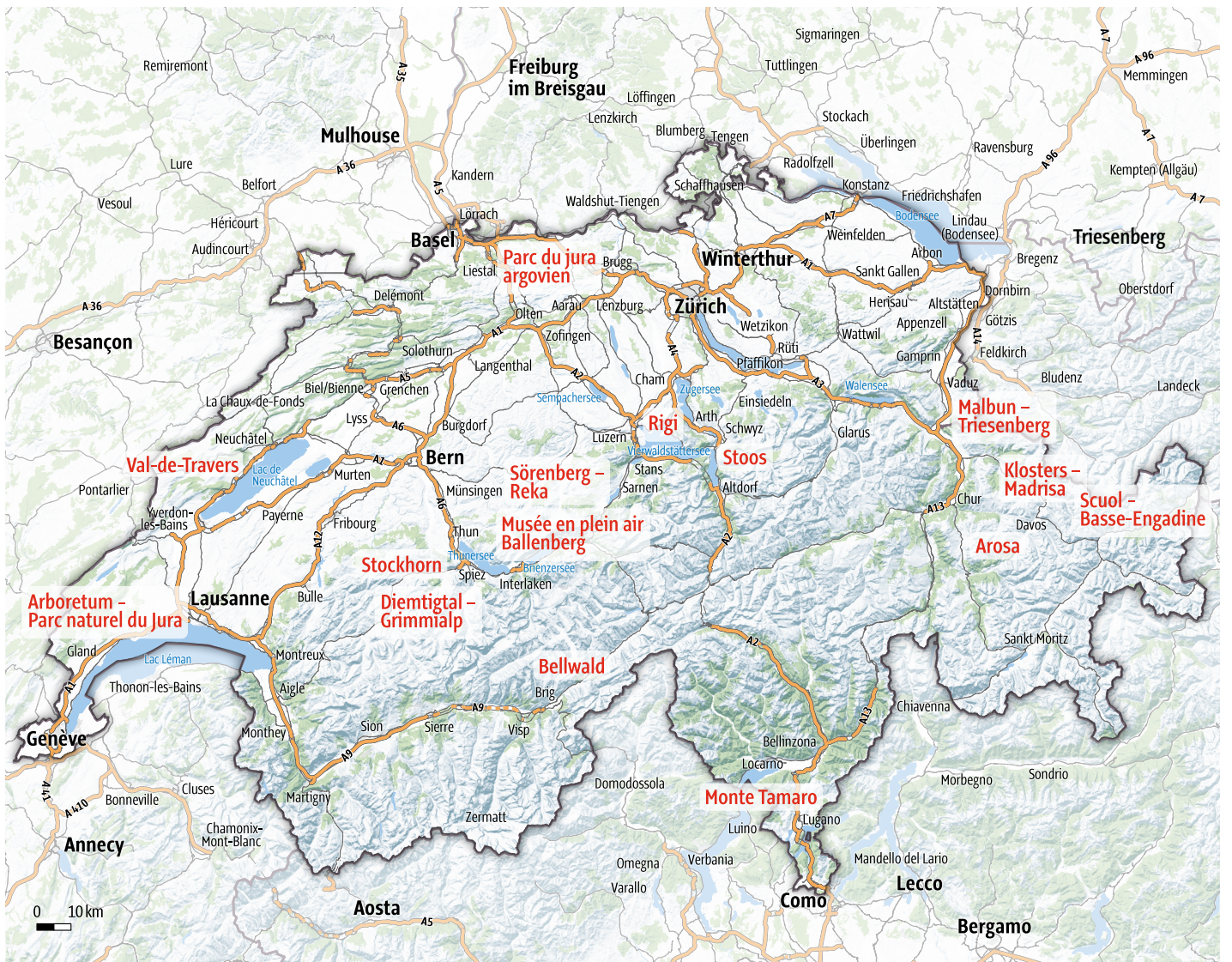
Vous trouverez de plus amples informations sur le site:
<https://www.cerebral.ch/fr/jst>

Fondation Cerebral – Aider rapproche

Découvrez les destinations et les circuits conseillés

- 1 Arboretum – Parc naturel du Jura (VD)
- 2 Val-de-Travers (NE)
- 3 Parc du Jura argovien (AG)
- 4 Stockhorn (BE)
- 5 Diemtigtal – Grimmialp (BE)
- 6 Musée en plein air Ballenberg (BE)
- 7 Sörenberg – Reka (LU)
- 8 Rigi (LU, SZ)
- 9 Stoos (SZ)
- 10 Bellwald (VS)
- 11 Monte Tamaro (TI)
- 12 Malbun – Triesenberg (FL)
- 13 Arosa (GR)
- 14 Klosters – Madrisa (GR)
- 15 Scuol – Basse-Engadine (GR)





1 Arboretum – Parc naturel du Jura (VD)



À propos de la région

Sur les hauteurs du vignoble de La Côte, entre Morges et Nyon, 200 hectares de paysages forestiers enchanteurs vous attendent à l'arboretum. Ce parc paysager accessible abrite près de 3000 espèces issues des climats tempérés du monde entier.

Itinéraires disponibles

Deux itinéraires de niveau facile, d'une longueur de 3,3 km et 2,2 km, sillonnent le parc. Vous trouverez de plus amples informations en scannant le code QR ci-contre.



Contact

Arboretum du Vallon de l'Aubonne
Chemin de Plan 92
1170 Aubonne
Téléphone: 021 808 51 83
contact@arboretum.ch



Site JST

À la caisse et à la boutique du Musée du bois
Pour les personnes à mobilité réduite, il est possible de se rendre au musée en voiture.
Le fauteuil roulant électrique tout-terrain doit être réservé à l'avance.

2 Val-de-Travers (NE)



À propos de la région

Marqué par l'industrie horlogère, le Val-de-Travers s'étend de l'entrée des gorges de l'Areuse (qui se jette dans le lac de Neuchâtel) et traverse le Jura jusqu'à la frontière française. La région compte également des mines d'asphalte, la Maison de l'Absinthe et le cirque naturel du Creux du Van, ainsi qu'une cave de dégustation de vins mousseux.

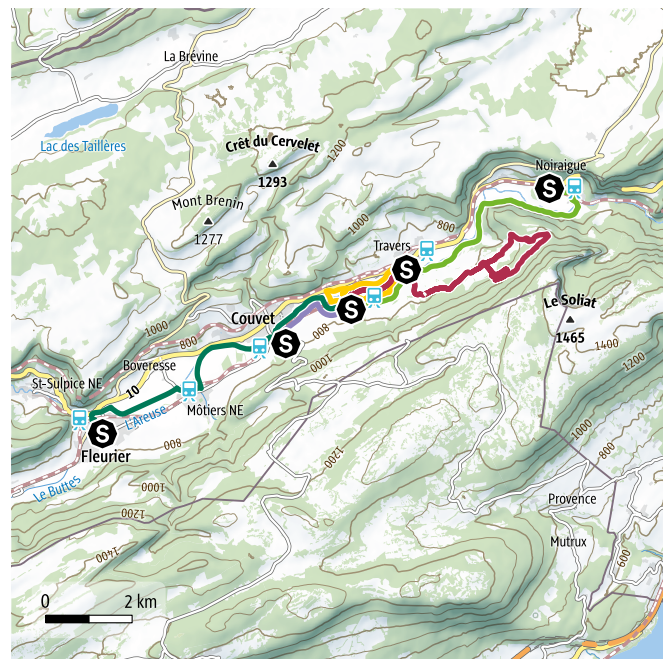
Itinéraires disponibles

Le fauteuil roulant électrique tout-terrain offre la possibilité aux personnes à mobilité réduite de visiter les galeries des mines d'asphalte.

De plus, quatre itinéraires sont proposés, permettant de découvrir le magnifique paysage naturel du Val-de-Travers.

Le chemin de fer relie presque toutes les localités du Val-de-Travers à La Presta.

Vous trouverez de plus amples informations en scannant le code QR ci-contre.



Contact

Gout & Région – Val-de-Travers
Place de la Gare 1
2103 Noiraigue
Téléphone: 032 864 90 64
info@gout-region.ch

DESTINATION
VAL-DE-TRAVERS

Site JST

Boutique des mines d'asphalte (Val-de-Travers)
La Presta
2105 Travers (NE)
Il est recommandé de réserver à l'avance le fauteuil roulant électrique tout-terrain.

3 Parc du Jura argovien (AG)



À propos de la région

La région vallonnée du Jura argovien s'étend entre l'Aar et le Rhin. Ce paysage en terrasses très varié composé de vallées, du Jura tabulaire et de montagnes constitue la plus grande zone de nature et de détente entre Bâle et Zurich.

Le Parc du Jura argovien, situé au nord du canton, abrite une grande diversité de sites naturels: forêts d'arbres clairsemés, pentes d'orchidées, steppes rocheuses, prairies sèches ou encore vignobles. Sur les hauteurs du Jura argovien, la nature règne en maître. Loin de l'agitation du fond de la vallée, des vergers hautes tiges et des vignobles ornent les collines qui mènent aux plis et aux hauts plateaux du Jura. Divers points de vue offrent une vue panoramique et dégagée, des Alpes jusqu'à la Forêt-Noire.

Itinéraires disponibles

Plus d'informations sur les quatre itinéraires différents en scannant le code QR ci-contre.



Contact

Secrétariat Parc du Jura argovien
Linn 51
5225 Bözberg
Téléphone: 062 877 15 04
jurapark-aargau.ch/barrierefrei



Site JST

Centurion Towerhotel
Steinackerstrasse 1
5210 Windisch-Brugg

Il est nécessaire de réserver préalablement le fauteuil roulant électrique tout-terrain auprès du secrétariat du Parc du Jura argovien (voir e-mail et numéro de téléphone dans la rubrique Contact).

4 Stockhorn (BE)



À propos de la région

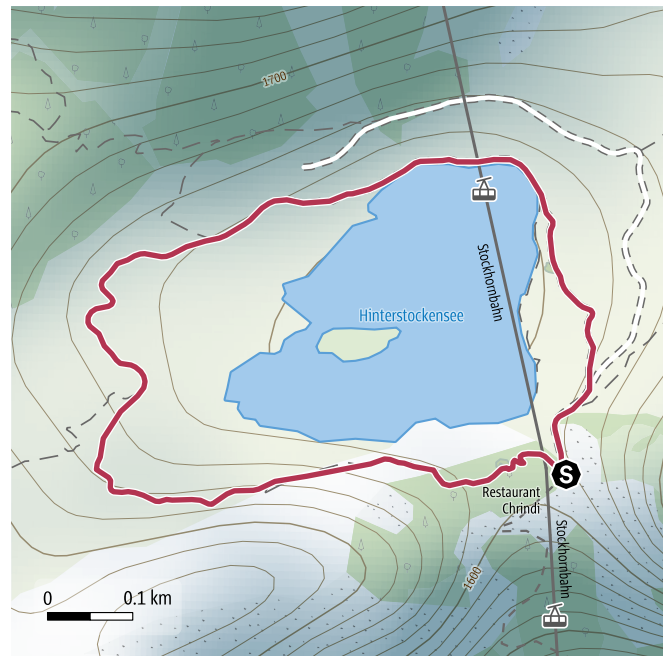
On reconnaît de loin le pic rocheux caractéristique qui domine l'entrée de l'Oberland bernois. Difficile de croire que l'on puisse se tenir pratiquement au sommet de la paroi rocheuse et voir Thoune, la vallée de l'Aar, Berne et jusqu'au Jura.

Le Stockhorn est un pionnier de l'utilisation de JST Mountain Drive tout-terrain. La «randonnée» sur le chemin «No Limits» part de la station intermédiaire de Chrindi pour faire le tour, dans le sens inverse des aiguilles d'une montre, du lac d'Hinterstocken, à travers un terrain très alpin. Une véritable expérience.

Itinéraires disponibles

Chemin de randonnée «No Limits» autour du lac d'Hinterstocken, dans le sens inverse des aiguilles d'une montre. Toilettes accessibles aux fauteuils roulants près du lac, barbecue couvert et aire de jeux.

Vous trouverez de plus amples informations en scannant le code QR ci-contre.



Contact

Stockhornbahn AG
Kleindorf 338 A
3762 Erlenbach im Simmental
Téléphone: 033 681 21 81
info@stockhornbahn.ch



Site JST

Station intermédiaire Stockhornbahn de Chrindi.
Il est recommandé de réserver.

5 Diemtigtal – Grimmialp (BE)

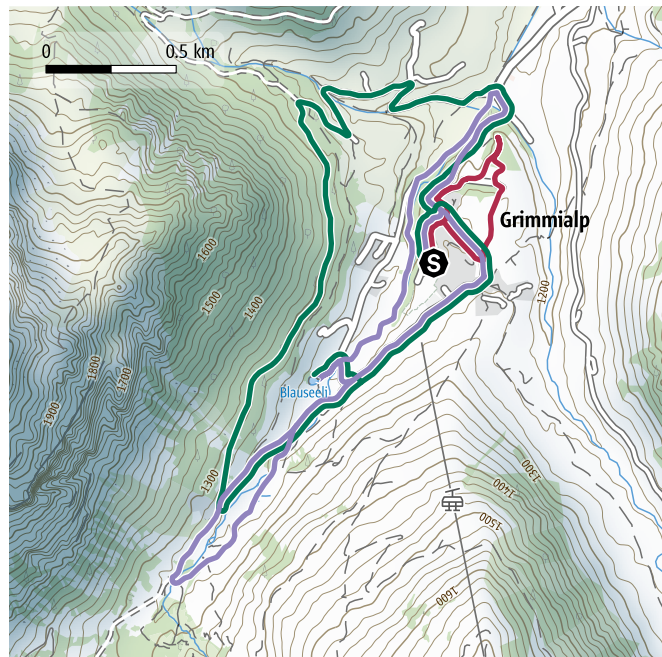


À propos de la région

La randonnée est la meilleure façon de découvrir le parc naturel Diemtigtal. Cette vallée latérale du Simmental est une oasis naturelle de 16 kilomètres de long empreinte d'authenticité.

Itinéraires disponibles

Depuis la Grimmialp, il existe trois itinéraires avec trois niveaux de difficulté différents. Vous trouverez de plus amples informations en scannant le code QR ci-contre.



Contact

Camping Eggmatte
Geissboden 4
3757 Schwenden
Téléphone: 079 311 16 51



Site JST

Au camping Eggmatte sur la Grimmialp
Il est vivement recommandé de réserver au préalable le fauteuil roulant électrique tout-terrain.

6 Musée en plein air Ballenberg (BE)



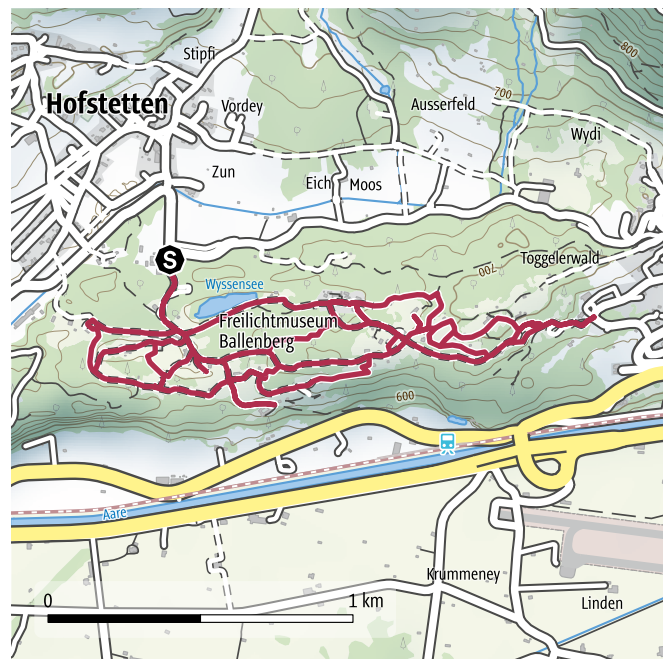
À propos de la région

Un musée à ciel ouvert, baigné de lumière. Découvrez la vie rurale d'antan sur le Ballenberg. Plus d'une centaine de constructions authentiques bâties il y a plusieurs siècles et provenant des quatre coins de la Suisse attendent les visiteurs: on peut par exemple prêter main-forte au forgeron ou au vannier, apprendre à fabriquer du fromage ou encore admirer les 250 animaux de la ferme. À moins que l'on ne préfère se détendre au sein des jardins fleuris et parfumés.

Le JST Mountain Drive permet de parcourir ces maisons historiques et découvrir l'immense étendue de ce musée en plein air. L'accès aux bâtiments historiques n'est pas encore possible avec le Mountain Drive.

Itinéraires disponibles

Les chemins du Musée suisse en plein air Ballenberg sont parfaitement praticables avec le JST Multidrive. Les maisons historiques ne sont en revanche pas accessibles avec un fauteuil roulant tout-terrain. Vous trouverez de plus amples informations en scannant le code QR ci-contre.



Contact

Musée en plein air Ballenberg
Museumsstrasse 131
3858 Hofstetten bei Brienz
Téléphone: 033 952 10 25
reservation@ballenberg.ch



Site JST

Entrée Ballenberg-Ouest
Il est recommandé de réserver.

7 Sörenberg – Reka (LU)



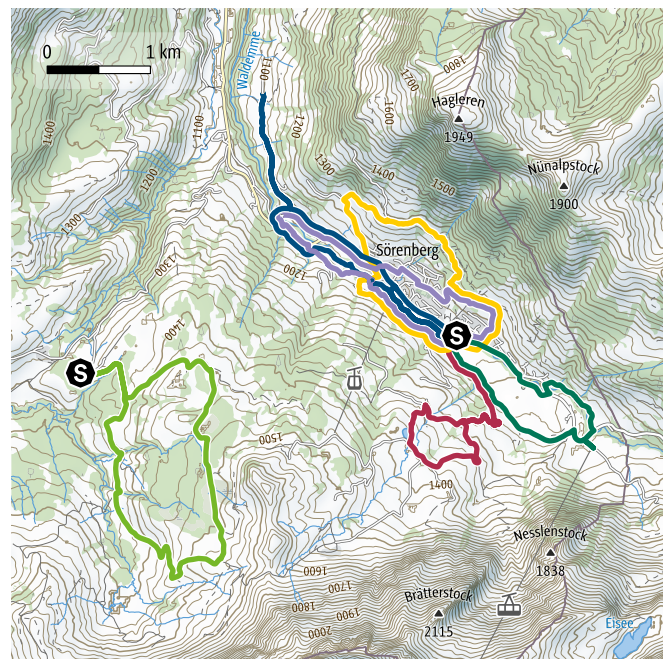
À propos de la région

Sörenberg, dans la région de l'Entlebuch, classée réserve de biosphère par l'UNESCO, est une magnifique région de randonnée. Nulle part en Suisse on ne trouve une telle densité de marécages nationaux protégés.

Itinéraires disponibles

Il existe six sentiers de niveau facile à moyennement difficile pour les fauteuils roulants tout-terrain à Sörenberg et dans la région.

Vous trouverez de plus amples informations en scannant le code QR ci-contre.



Contact

Village de vacances Reka Sörenberg
Rothornstrasse 59
6174 Sörenberg
Téléphone: 041 489 80 00



Site JST

Sur réservation par téléphone à la réception du village de vacances Reka Sörenberg. Il est vivement recommandé de réserver.

Dans le village de vacances Reka Golfo del Sole en Toscane (IT), un autre fauteuil roulant électrique tout-terrain est disponible à la location pour des promenades sur la plage.

8 Rigi (LU, SZ)



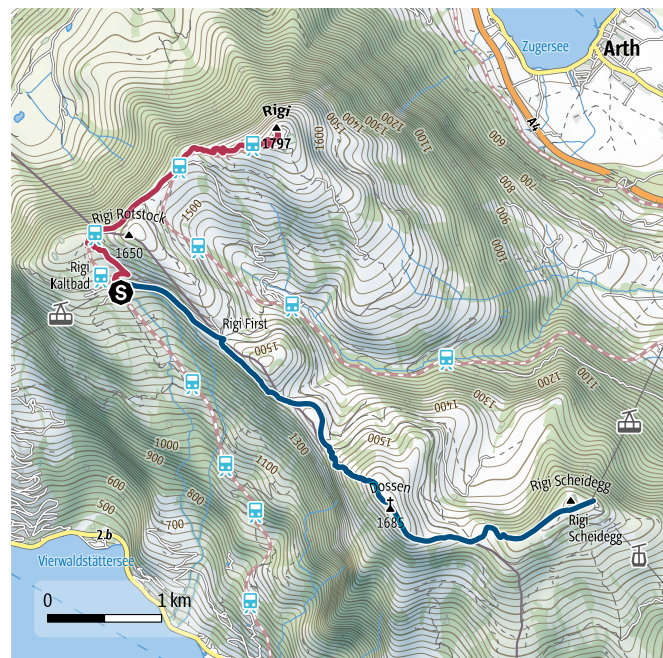
À propos de la région

La situation majestueuse entre trois lacs, l'accès facile en train à crémaillère ou en téléphérique, la vue panoramique sur la chaîne alpine ainsi que l'offre inépuisable d'activités de loisirs font du Rigi la montagne d'excursion préférée des Suisses.

Itinéraires disponibles

Depuis l'été 2020, deux itinéraires de randonnée offrant une vue panoramique époustouflante sont disponibles pour le JST Mountaindrive. Au départ de Rigi-Kaltbad, ces circuits traversent les paysages naturels de la «Reine des montagnes». Le plus facile mène à la Scheidegg en empruntant l'ancienne voie ferrée. L'itinéraire plus difficile vous conduira quant à lui à la découverte des sommets jusqu'à Rigi-Kulm. Des transports de retour en train et en bus électrique peuvent être organisés.

Vous trouverez de plus amples informations en scannant le code QR ci-contre.



Contact

Office du tourisme Rigi
Centre de services
6356 Rigi-Kaltbad
Téléphone: 041 399 87 51



Site JST

Gare de Rigi-Kaltbad
Il est recommandé de réserver.

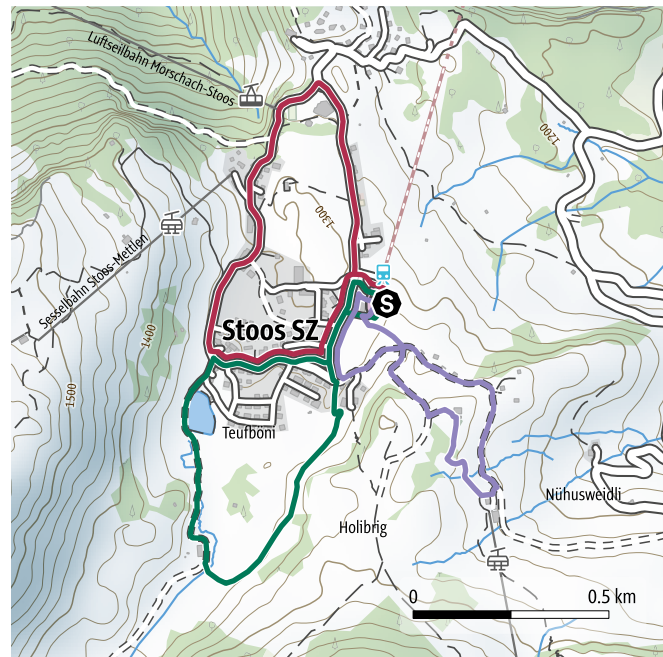


À propos de la région

Stoos, village de vacances et d'excursion sans voitures, est facilement accessible avec le funiculaire le plus escarpé du monde. Cette destination de randonnée est nichée dans un magnifique paysage alpin au pied du Fronalpstock, en Suisse centrale. À Stoos, les utilisateurs de fauteuil roulant électrique tout-terrain auront le plaisir de découvrir une flore et une faune alpines exceptionnelles au cœur d'une zone marécageuse unique, perchée à 1300 m d'altitude.

Itinéraires disponibles

Trois itinéraires panoramiques divers et variés traversent le «Moorweg» (chemin des marais) et font le tour du village sans voitures. Vous trouverez de plus amples informations en scannant le code QR ci-contre.



Contact

Stoosbahnen AG
Stoosplatz 1
6433 Stoos
Téléphone: 041 818 08 08
info@stoos.ch



Site JST

Stoosbahnen
Réservation vivement recommandée auprès de:
taxi.transporte@stoos.ch
Téléphone: 041 818 08 88

10 Bellwald (VS)



À propos de la région

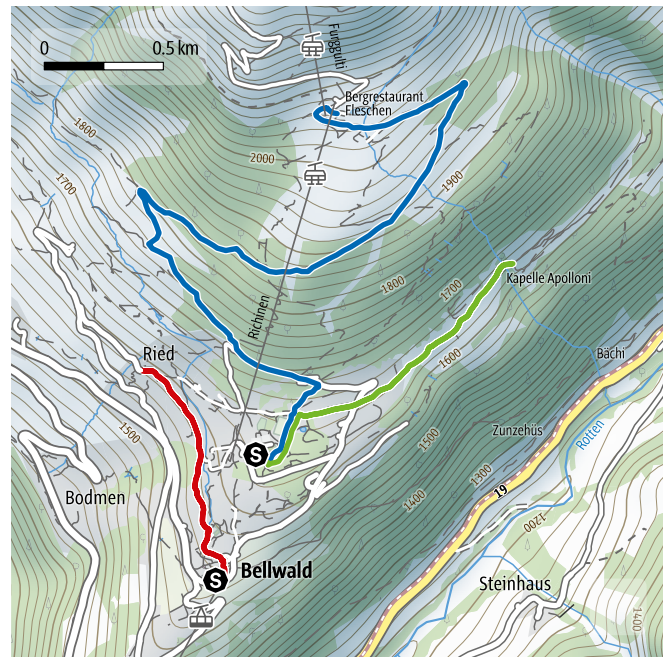
Bellwald se situe sur un pan de montagne très ensoleillé, au cœur des Alpes valaisannes à 1600 mètres d'altitude. Le panorama sur les montagnes les plus hautes des Alpes suisses est à couper le souffle.

Ce typique village du Valais est pionnier du dualski. Le JST Mountain Drive permet également aux personnes en situation de handicap de découvrir ce paysage majestueux en été. Différents itinéraires sillonnent les petits groupements de maisons autour de Bellwald.

Itinéraires disponibles

Le JST Multidrive permet d'explorer confortablement Bellwald intra et extra-muros. De nombreux chemins permettent de traverser et de contourner le village en fauteuil roulant.

Vous trouverez de plus amples informations en scannant le code QR ci-contre.



Contact

Dualhike et Dualski Bellwald
Bruno Burgener
3997 Bellwald
Téléphone: 079 653 13 49
b.burgener@dualski-bellwald.ch



Site JST

Holzer Sport, Haus Arena, 3997 Bellwald
Il est recommandé de réserver.

11 Monte Tamaro (TI)

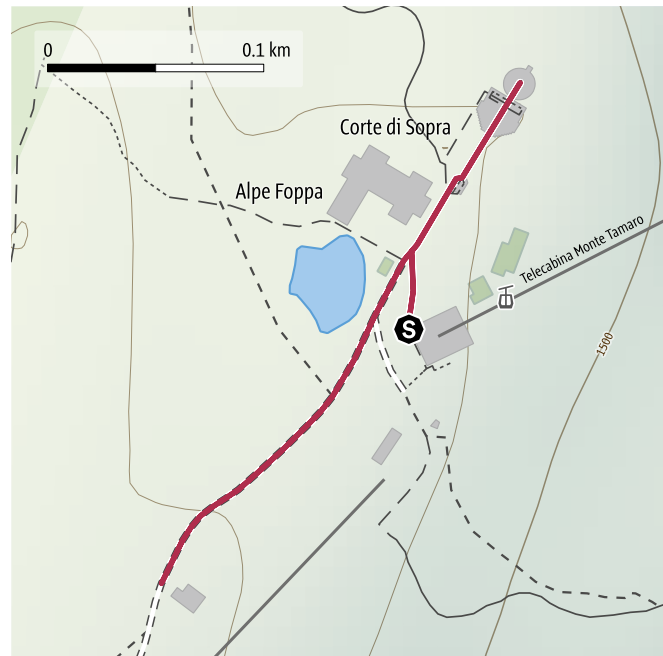


À propos de la région

Le Monte Tamaro se situe dans le triangle Lugano-Bellinzona-Locarno. Cette montagne panoramique est connue pour l'église Santa Maria degli Angeli de Mario Botta, mais aussi pour la vue magnifique qu'elle offre sur les Alpes et une grande partie du Tessin.

Itinéraires disponibles

L'itinéraire mène de la station de montagne à l'église Santa Maria degli Angeli et à un poste d'observation. Vous trouverez de plus amples informations en scannant le code QR ci-contre.



Contact

Monte Tamaro
Via Comagagnola 6
6802 Rivera
Téléphone: 091 946 23 03
info@montetamaro.ch



Site JST

Station de montagne Monte Tamaro
Il est vivement recommandé de réserver.

12 Malbun – Triesenberg (FL)



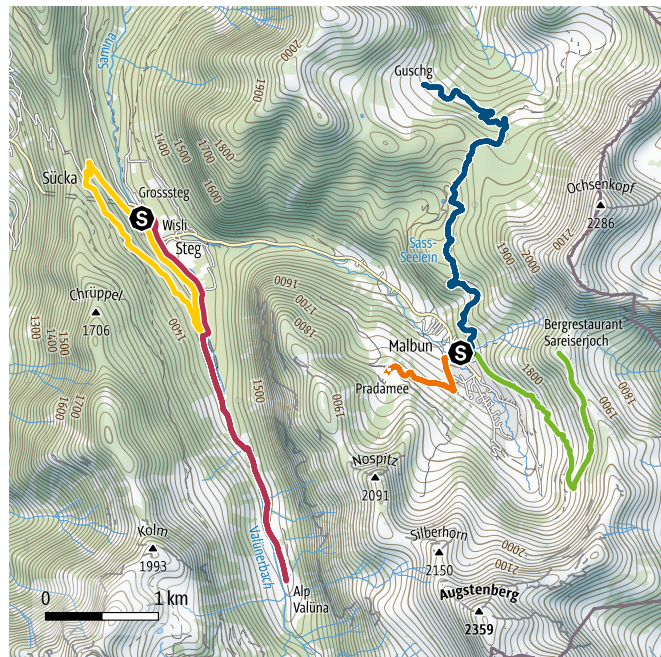
À propos de la région

Malbun est le principal lieu de villégiature de la Principauté de Liechtenstein. En été comme en hiver, les familles passent d'excellents moments au sein de ce petit village. Vaduz, la capitale du Liechtenstein située non loin, offre de nombreux sites culturels.

Trois itinéraires de randonnée praticables avec le JST Mountain Drive partent de Malbun et Steg pour rejoindre de petits hameaux walsers et lacs de montagne.

Itinéraires disponibles

Différentes randonnées faciles à moyennement difficiles au départ de Malbun ou Steg sont disponibles. Scannez le code QR ci-contre pour télécharger une brochure contenant la description des itinéraires.



Contact

Schlucher-Treff
Waltraud Degen
Im Malbun 3
9497 Triesenberg
Fermé le lundi et le mardi
Téléphone: +423 263 51 02
info@schlucher-treff.li



TRIESENBERG

Site JST

Café-Restaurant Schlucher-Treff à l'entrée du village
Il est recommandé de réserver.

13 Arosa (GR)



À propos de la région

Arosa, lieu de villégiature traditionnel des Grisons, est situé au sommet de la vallée romantique du Schanfigg, à environ 1800 m d'altitude. L'environnement montagneux grandiose offre un vaste espace de randonnée.

De nombreux superbes chemins de randonnée praticables par le JST Mountain Drive sont disponibles. À ne pas manquer: le romantique chemin des écureuils ou une visite de la réserve des ours d'Arosa.

Itinéraires disponibles

Différentes excursions possibles avec les fauteuils roulants tout-terrain autour d'Arosa et de la station intermédiaire des remontées mécaniques Weissshorn.

Vous trouverez de plus amples informations en scannant le code QR ci-contre.



Contact

Arosa Bergbahnen AG
Seeblickstrasse 29
7050 Arosa
Téléphone: 081 378 84 84
info@arosabergbahnen.ch



Site JST

Station intermédiaire du téléphérique Arosa-Weissshorn
Il est recommandé de réserver.

14 Klosters – Madrisa (GR)



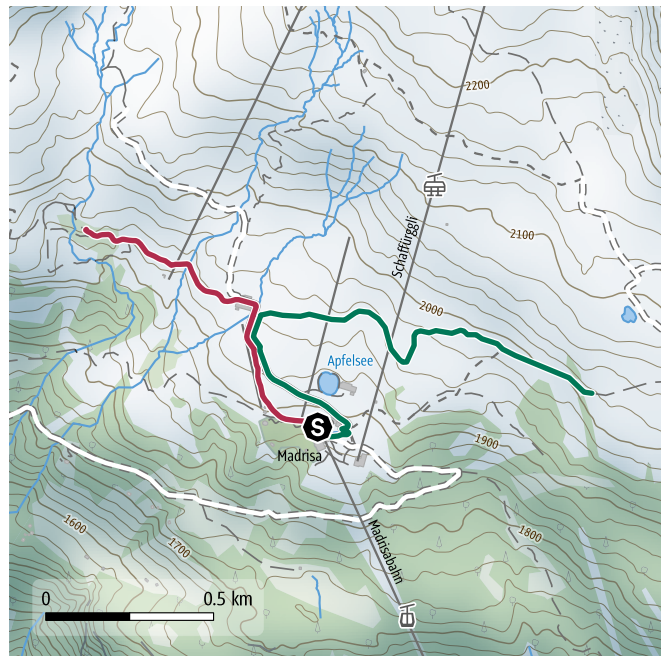
À propos de la région

Le Madrisa-Alp est adapté aux personnes à mobilité réduite. L'infrastructure sans barrières est très bien aménagée. Une vaste zone de randonnée avec des itinéraires de difficulté moyenne entoure l'alpage au-dessus du Prättigau.

Itinéraires disponibles

Deux itinéraires de difficulté moyenne partent de la station supérieure et mènent à de beaux points de vue surplombant le Prättigau.

Vous trouverez de plus amples informations en scannant le code QR ci-contre.



Contact

Klosters-Madrisa Bergbahnen AG
Madrisastrasse 7
7252 Klosters Dorf
Téléphone: 081 410 21 070
info@madrisa.ch



MADRISA
GENIESSE DEN MOMENT

Site JST

Station supérieure de la télécabine Klosters-Madrisa
Il est vivement recommandé de réserver au préalable le fauteuil roulant électrique tout-terrain.

15 Scuol – Basse-Engadine (GR)



À propos de la région

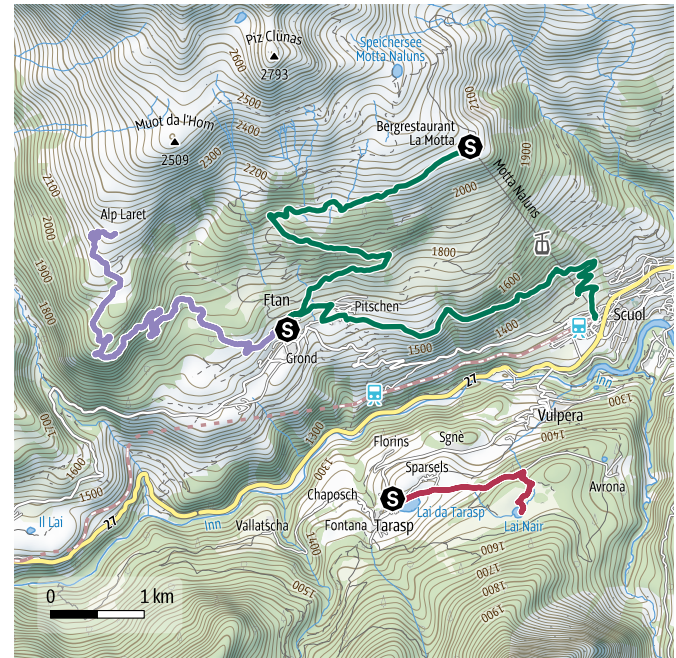
Située entre les sommets de la Silvretta et les «Dolomites engadinoises», la région de Scuol, Bad Tarasp-Vulpera, Sent et Ftan bénéficie d'un ensoleillement exceptionnel. Cette magnifique région de villégiature veille sur ses valeurs culturelles et l'intégrité de ses espaces naturels, pour le plus grand plaisir des Engadinois et des visiteurs.

Scuol offre aux personnes en situation de handicap un large éventail d'activités et d'hébergements. Les JST Mountain Drive permettent de parcourir les magnifiques chemins panoramiques qui mènent aux lacs de montagne et villages engadinois.

Itinéraires disponibles

Les trois itinéraires relient Scuol à Motta Naluns, Ftan à Alp Laret et Tarasp à Lai Nair. Les transferts peuvent être effectués à l'aide du CarPostal.

Vous trouverez de plus amples informations en scannant le code QR ci-contre.



Contact

Engadin Adventure
Via da Ftan 495
7550 Scuol
Téléphone: 081 861 14 19
adventure@bergbahnen-scuol.ch



Site JST

Station de vallée des remontées mécaniques de Scuol, dans le magasin de vélos d'Engadin Adventure
Il est vivement recommandé de réserver.



Instructions:

1. Télécharger l'application Zappar (iOS/Android)
2. Ouvrir l'application et survoler la carte avec le smartphone



Légende

TOPOGRAPHIE



- | | | |
|-----------------------------------|--|---------------------|
| Forêt, bois | | Courbes de niveau |
| Marais, marécage, roselière | | Frontière nationale |
| Surface résidentielle/commerciale | | Sommet/avec croix |

ROUTES ET CHEMINS

- | | | | |
|--|------------------------------|--|------------------------|
| | Autoroute | | Chemin rural principal |
| | Route cantonale (principale) | | Chemin rural |
| | Route cantonale (secondaire) | | Chemin pédestre |
| | Route communale | | Sentier |

CHEMINS DE FER ET REMONTÉES MÉCANIQUES

- | | | | |
|--|--------------------------------|--|-------------------------|
| | Téléphérique à grandes cabines | | Télesiège |
| | Télécabine | | Chemin de fer avec gare |

ITINÉRAIRES

- | | | | |
|--|-----------------------|--|-----------------|
| | Tracé de l'itinéraire | | Point de départ |
|--|-----------------------|--|-----------------|



Mentions légales

Éditeur



Fondation suisse en faveur de l'enfant infirme moteur cérébral
Erlachstrasse 14, 3001 Berne, tél. 031 308 15 15
IBAN CH53 0900 0000 8000 0048 4, www.cerebral.ch

Fondation suisse en faveur de l'enfant infirme moteur cérébral
Erlachstrasse 14, 3001 Berne
cerebral@cerebral.ch
Téléphone: 031 308 15 15

Création et conception



pm maps gmbh
Kinoweg 6
CH-8887 Mels
info@pm-maps.ch
www.pm-maps.ch

Fond de carte

outdooractive Kartografie

Geoinformationen © Outdooractive
© OpenStreetMap (ODbL) - Coopérateurs - www.openstreetmap.org

Droits de reproduction

Toutes les photos © Fondation Cerebral
Page 10 © Parc du Jura argovien/Page 20 © Rigi-Bahnen

Soutenu par

innovation
tourismus

Toutes les informations sont données en toute bonne foi, mais sans garantie.
Sous réserve de modifications.

Juin 2023 – 1ère édition: 1000 exemplaires

Une aide complète et rapide – tout au long de la vie

La Fondation Cerebral conseille et soutient, dans toute la Suisse, quelque 10 000 familles dont un membre est infirme moteur cérébral.

Elle favorise la mobilité, allège le quotidien grâce à des moyens auxiliaires éprouvés et s'engage dans le domaine des soins, des thérapies et du soulagement des familles. Elle initie ses propres projets qui visent à permettre aux personnes concernées d'organiser activement leurs loisirs et de participer à la vie publique.

La Fondation Cerebral finance exclusivement ses offres par des dons, des héritages et des legs.

Un grand merci

**Votre don
dégage des
perspectives!**

Merci pour
votre soutien

ZEWO
Zürcher
Einkaufszentrum
Österreich

Fondation suisse en faveur de
l'enfant infirme moteur cérébral

Compte postal:

IBAN CH53 0900 0000 8000 0048 4

www.cerebral.ch

**cerebral**
Aider rapproche